




LEGENDA

VINCOLI DERIVANTI DAGLI STRUMENTI DI PIANIFICAZIONE SOVRAORDINATA




Aree P.A.I. elaborato 2 (dissesti)

-  Aree di frana attiva (Fa)
-  Aree di frana quiescente (Fq)
-  Aree di frana relitta o stabilizzata (Fs)




Aree P.A.I. elaborato 2 (valanghe)

-  Aree a pericolosità elevata o molto elevata di valanga (Ve)



Aree P.A.I. elaborato 2 (conoidi)

-  Aree di conoide attivo non protette (Ca)
-  Aree di conoide attivo parzialmente protette (Cp)
-  Aree di conoide completamente protette o non recentemente attivatosi (Cn)

Aree P.A.I. elaborato 2 (fenomeni torrentizi)

-  Aree a pericolosità molto elevata di esondazione torrentizia (Ee)
-  Aree a pericolosità elevata di esondazione torrentizia (Eb)
-  Aree a pericolosità media o moderata di esondazione torrentizia (Em)

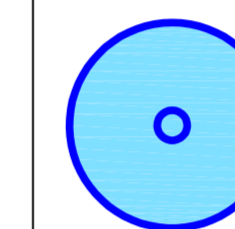
Aree P.A.I. a rischio idrogeologico molto elevato

-  Aree a rischio idrogeologico molto elevato (zona 1)
-  Aree a rischio idrogeologico molto elevato (zona 2)

VINCOLI DI POLIZIA IDRAULICA DEI CORSI D'ACQUA

Il vincolo di polizia idraulica relativo al Reticolo Idrico non è riportato in carta, in quanto non sovrapponibile per motivazioni tecniche alla base aerofotogrammetrica. Tale vincolo è comunque a tutti gli effetti vigente e dovrà sempre essere valutato consultando lo studio del Reticolo Idrico comunale vigente.

VINCOLI DI CARATTERE IDROGEOLOGICO

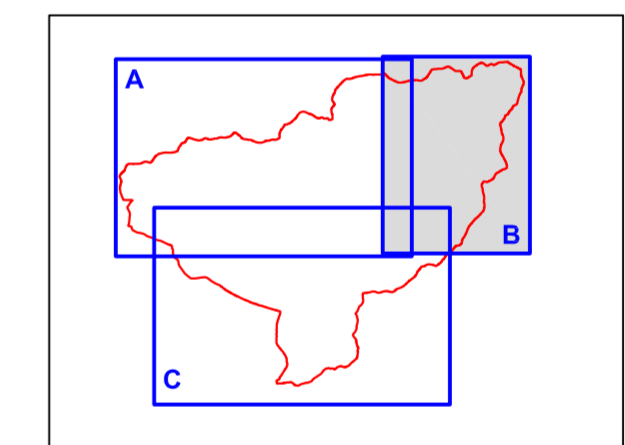


Salvaguardia delle captazioni idropotabili
Zona di tutela assoluta: raggio 10 m dalla captazione
Zona di rispetto: raggio 200 m dalla captazione
(D.Lgs. 152/2006 art. 94)

GEOSITI PROPOSTI



Proposte di perimetrazione siti di interesse geologico



COMUNE DI VALBONDIONE

Provincia di Bergamo

Componente geologica, idrogeologica e sismica
del Piano di Governo del Territorio
in attuazione dell'art. 57 L.R. 11-03-2005 n. 12

CARTOGRAFIA DI VINCOLO E SINTESI

TITOLO ELABORATO

CARTA DEI VINCOLI

N.PRATICA	TIPOLOGIA	FASE PROG.	SCALA	TAVOLA
08_055	PGT	Definitiva	1:10.000	3B

REVISIONE	DATA	DESCRIZIONE
0	Marzo 2010	Prima emissione - Approvata da Regione Lombardia
1	Febbraio 2013	Aggiornamento
2	Ottobre 2016	Recupero parere regionale e osservazioni
3	-	-

PROGETTISTI



di S. Ghilardi & C. s.n.c.
24020 RANICA (Bergamo)
Via Tezze, 1/A
Telefono e Fax: 035.340112
E-Mail: gea@mediacom.it

Dott. Geol. SERGIO GHILARDI
iscritto all' O.R.G. della Lombardia n° 258