







LEGENDA UNIFORMATA P.A.I.

DELIMITAZIONE DELLE AREE IN DISSESTO




Frane (art. 9 Titolo I del P.A.I.)

-  Area di frana attiva (Fa)
-  Area di frana quiescente (Fq)
-  Area di frana stabilizzata (Fs)


Esondazioni e dissesti morfologici di carattere torrentizio (art. 9 Titolo I del P.A.I.)

-  Area a pericolosità molto elevata (Ee)
-  Area a pericolosità elevata (Eb)
-  Area a pericolosità media o moderata (Em)


Trasporto di massa sui conoidi (art. 9 Titolo I del P.A.I.)

-  Area di conoide attivo non protetta (Ca)
-  Area di conoide attivo parzialmente protetta (Cp)
-  Area di conoide non recentemente attivatosi o completamente protetta (Cn)

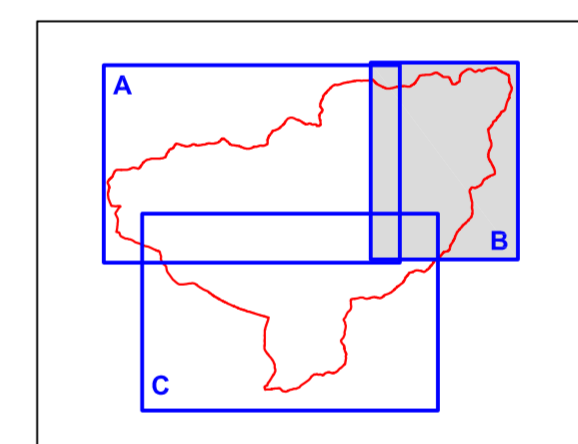
Valanghe (art. 9 Titolo I del P.A.I.)

-  Area a pericolosità molto elevata o elevata (Ve)

Aree a rischio idrogeologico molto elevato (art. 48 Titolo IV del P.A.I.)

-  Z1-Z2 - Area a rischio idrogeologico molto elevato delle aree montane e collinari (art. 49 Titolo IV del P.A.I.: zona 1 e zona 2)

Nota: in legenda sono riportati solamente i dissesti effettivamente presenti nel territorio comunale



COMUNE DI VALBONDIONE

Provincia di Bergamo

Componente geologica, idrogeologica e sismica
del Piano di Governo del Territorio
in attuazione dell'art. 57 L.R. 11-03-2005 n. 12

CARTOGRAFIA DEL DISSESTO


TITOLO ELABORATO

CARTA DEL DISSESTO CON LEGENDA UNIFORMATA P.A.I.

N.PRATICA	TIPOLOGIA	FASE PROG.	SCALA	TAVOLA
08_055	PGT	Definitiva	1:10.000	2B

REVISIONE	DATA	DESCRIZIONE
0	Marzo 2010	Prima emissione - Approvata da Regione Lombardia
1	Febbraio 2013	Aggiornamento
2	Ottobre 2016	Recupero parere regionale e osservazioni
3	-	-

PROGETTISTI



di S. Ghilardi & C. s.n.c.
24020 RANICA (Bergamo)
Via Tezze, 1/A
Telefono e Fax: 035.340112
E-Mail: gea@mediacom.it

Dott. Geol. SERGIO GHILARDI
iscritto all' O.R.G. della Lombardia n° 258