




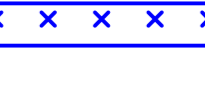

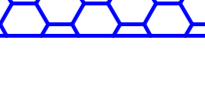
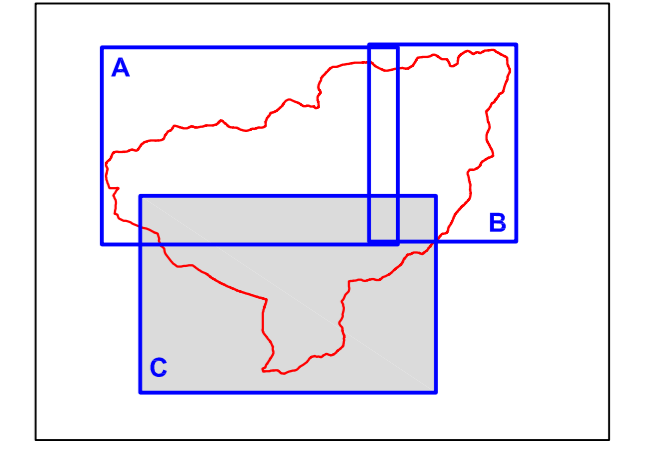


LEGENDA

AMBITI DI PERICOLOSITÀ SISMICA LOCALE (PSL)

- Effetto sismico di instabilità**
-  Z1a - Zona caratterizzata da movimenti franosi attivi
 -  Z1a - Zona caratterizzata da movimenti franosi quiescenti
 -  Z1c - Zona potenzialmente franosa o esposta a rischio di frana
- Effetto sismico di amplificazione topografica**
-  Z3a - Zona di ciglio H > 10 m
 -  Z3b - Zona di cresta rocciosa e/o cocuzzolo
- Effetto sismico di amplificazione litologica e geometrica**
-  Z4a - Zona di fondovalle con presenza di depositi alluvionali e/o fluvio-glaciali granulari e/o coesivi
 -  Z4b - Zona pedemontana di falda di detrito, conoide alluvionale e conoide deltizio-lacustre
 -  Z4c - Zona morenica con depositi granulari e/o coesivi




COMUNE DI VALBONDIONE
 Provincia di Bergamo
 Componente geologica, idrogeologica e sismica
 del Piano di Governo del Territorio
 in attuazione dell'art. 57 L.R. 11-03-2005 n. 12
 CARTOGRAFIA SISMICA

TITOLO ELABORATO
CARTA DELLA PERICOLOSITÀ SISMICA LOCALE

NUMERAZIONE	TIPICOLOGIA	FASE PROJ.	SCALA	TAVOLA
08_055	PGT	Definitiva	1:10.000	1C

REVISIONE	DATA	DESCRIZIONE
0	Marzo 2010	Prima emissione - Approvata da Regione Lombardia
1	Febbraio 2013	Aggiornamento
2	Ottobre 2016	Recupero parere regionale e osservazioni
3	-	-

PROGETTISTI

 **Dott. Geol. SERGIO GHILARDI**
 iscritto all' O.R.G. della Lombardia n° 258

S. Ghilardi & C. s.r.l.
 24020 RANICA (Bergamo)
 Via Tesoro, 1/A
 Telefono e Fax: 035.340112
 E-Mail: gea@mediascom.it