

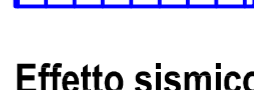




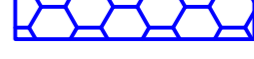
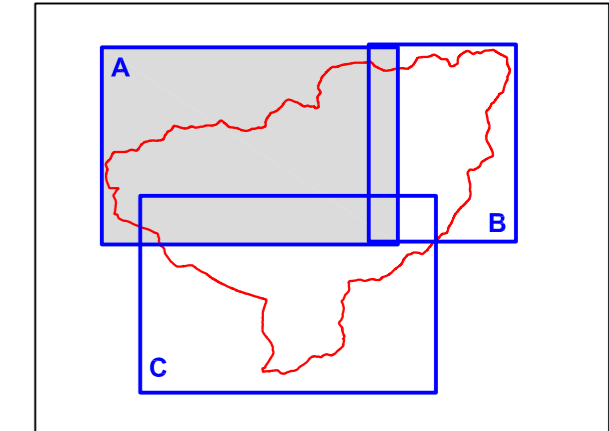


# LEGENDA

## AMBITI DI PERICOLOSITÀ SISMICA LOCALE (PSL)

- Effetto sismico di instabilità**
-  Z1a - Zona caratterizzata da movimenti franosi attivi
  -  Z1a - Zona caratterizzata da movimenti franosi quiescenti
  -  Z1c - Zona potenzialmente franosa o esposta a rischio di frana
- Effetto sismico di amplificazione topografica**
-  Z3a - Zona di ciglio H > 10 m
  -  Z3b - Zona di cresta rocciosa e/o cocuzzolo
- Effetto sismico di amplificazione litologica e geometrica**
-  Z4a - Zona di fondovalle con presenza di depositi alluvionali e/o fluvioglaciali granulari e/o coesivi
  -  Z4b - Zona pedemontana di falda di detrito, conoide alluvionale e conoide deltizio-lacustre
  -  Z4c - Zona morenica con depositi granulari e/o coesivi




**COMUNE DI VALBONDIONE**  
 Provincia di Bergamo  
 Componente geologica, idrogeologica e sismica  
 del Piano di Governo del Territorio  
 in attuazione dell'art. 57 L.R. 11-03-2005 n. 12  
 CARTOGRAFIA SISMICA

TITOLO ELABORATO  
**CARTA DELLA PERICOLOSITÀ SISMICA LOCALE**

NUMERICA	TIPLOGICA	FASE PROJ.	SCALA	FASCIA
08_055	PGT	Definitiva	1:10.000	<b>1A</b>

REVISIONE	DATA	DESCRIZIONE
0	Marzo 2010	Prima emissione - Approvata da Regione Lombardia
1	Febbraio 2013	Aggiornamento
2	Ottobre 2016	Recupero parere regionale e osservazioni
3		

PROGETTISTI

 S. Ghilardi & C. s.r.l.  
 24020 RANICA (Bergamo)  
 Via Tesoro, 1/A  
 Telefono e Fax: 035.340112  
 E-Mail: [gea@medacom.it](mailto:gea@medacom.it)

Dott. Geol. SERGIO GHILARDI  
 iscritto all' O.R.G. della Lombardia n° 258