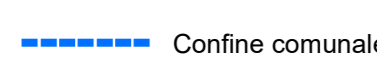
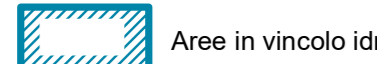


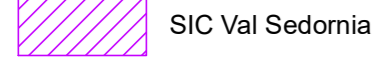
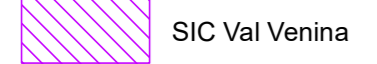


**LEGENDA**

-  Confine comunale
-  Aree in vincolo idrogeologico
-  Parco Orobie Bergamasche
-  ZPS Orobie Bergamasche
-  ZPS Belviso Barbelino
-  SIC Val Sedonia - Valturlo - Pizzo della Presolana
-  SIC Val Verina

**PGT**

**PIANO DI GOVERNO DEL TERRITORIO**



Adottato dal Consiglio Comunale con delibera n. 4 del 29/04/2013  
 Approvato dal Consiglio Comunale con delibera n. 5 del 25/02/2017  
 Pubblicato sul BURL n. del serie civiltà e cultura

Il Sindaco

Il Segretario Generale

**DOCUMENTO di PIANO**

**Carta dei vincoli amministrativi**

scala 1:10.000



**A B**

**DP 05A**