




 Piani attuativi


ORGANIZZAZIONE DEL TERRITORIO E SISTEMI INSEDIATIVI

LEGENDA






SISTEMI INSEDIATIVI

-  Ambiti definiti dalla pianificazione locale vigente (sono comprese anche le aree per urbanizzazioni primarie e secondarie)
-  Aree di primo riferimento per la pianificazione locale (art. 93)
-  Aree di primo riferimento per la pianificazione locale (art. 93)

SISTEMA DELLA MOBILITA'

-  Viabilità intercentro esistente

SISTEMA DEL VERDE

-  Versanti boscati (art. 57)
-  Aree montane di alta quota (art. 55-56)
-  Paesaggio montano debolmente antropizzato (art. 58)
-  Paesaggio montano antropizzato con insediamenti sparsi (art. 58)
-  Perimetro del Parco delle Orobie Bergamasche



PIANO DI GOVERNO DEL TERRITORIO



COMUNE DI VALBONDIONE
Provincia di Bergamo

Adottato dal Consiglio Comunale con delibera n. 4 del 29/04/2013
Approvato dal Consiglio Comunale con delibera n. 5 del 25/02/2017
Pubblicato sul BURL n. del serie avvisi e concorsi

Il Sindaco

Il Segretario Generale

Controlledizioni alle osservazioni
a cura di:
I progettisti
Arch. Enrico Bonandri
Arch. Carlo Mascali

Luca Florini - architetto
Maurizio Florini - ingegnere
Studio associato di architettura
urbanistica ed ingegneria
via proprio 8, Bergamo

DOCUMENTO di PIANO

Estratti del PTCP

Tavola E4
Organizzazione del territorio e sistemi insediativi

scala 1:25.000

DP 04d